

СВЕДЕНИЯ О НАУЧНОМ РУКОВОДИТЕЛЕ

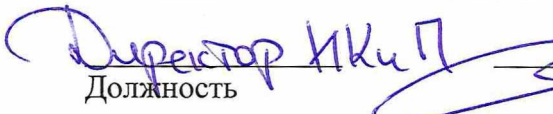
1	Фамилия, имя, отчество	Дубровский Алексей Викторович
2	Должность, структурное подразделение	директор Института кадастра и природопользования.
3	Ученая степень, шифр науч. специальности (по которой была защищена диссертация, по новой номенклатуре)	Кандидат технических наук, 1.6.15 Землеустройство, кадастры и мониторинг земель
4	Ученое звание	Доцент
5	Основное место работы, ведомственная принадлежность организации, адрес, телефон, факс, электронная почта, сайт организации	Федеральное государственное бюджетное образовательное учреждение высшего образования «Сибирский государственный университет геосистем и технологий», Министерства науки и высшего образования Российской Федерации 630108, г. Новосибирск, ул. Плахотного, 10, avd5@ssga.ru, тел. +7 (383) 361-01-09, сайт организации https://sgugit.ru .


Список основных публикаций научного руководителя (консультанта) по теме диссертации


в рецензируемых научных изданиях за последние 5 лет (не более 15 публикаций)

1	Актуальные вопросы нормативно-правового и технологического обеспечения кадастровых работ по установлению границ зон затопления и подтопления для защиты объектов недвижимости от чрезвычайных ситуации / А. В. Дубровский, Е. А. Скоринская, А. Р. Батуев, В. Г. Колмогоров, Л. А. Пластинин, В. И. Татаренко. – Текст : непосредственный // Вестник СГУГиТ. – 2021. – Т. 26, № 5. – С. 156–168. – DOI: 10.33764/2411-1759-2021-26-5-156-168.
2	Анализ ценообразующих факторов, оказывающих влияние на кадастровую стоимость недвижимости / А. В. Дубровский, А. Л. Ильиных, О. И. Малыгина, В. Н. Москвин, А. В. Вишнякова. – Текст : непосредственный // Вестник СГУГиТ. – 2019. – Т. 24, № 2. – С. 150–170.
3	Дубровский, А. В. К вопросу о разработке параметров эффективности кадастровой системы / А. В. Дубровский. – Текст : непосредственный // Вестник СГУГиТ. – 2021. – Т. 26, № 6. – С. 129–139. – DOI 10.33764/2411-1759-2021-26- 6-129-139.
4	Дубровский, А. В. Методические подходы к моделированию и прогнозированию рационального использования земельных ресурсов с применением геотехнологий / А. В. Дубровский. – Текст : непосредственный // Вестник СГУГиТ. – 2022. – Т 29, № 3. – С. 145–153
5	Карташова, К. П. О применении методики расчета вреда, причиненного почвам при снятии и перемещении плодородного слоя / К. П. Карташова, А. В. Дубровский. – Текст : непосредственный // Вестник СГУГиТ. – 2023. – Т. 28, № 6. – С. 105–113.
6	Коцур, Е. В. Информационное обеспечение мероприятий по воспроизводству и повышению эффективности использования агроландшафтов / Е. В. Коцур, А. В. Дубровский. – Текст : непосредственный // Вестник СГУГиТ. – 2020. – Т. 25, № 3. – С. 229–240.
7	Г. А. Уставич, А. В. Дубровский, Я. Г. Пошивайло, А. О. Грекова, О. И. Малыгина. Элементы методики рационального землепользования территории полигонов твердых бытовых отходов. // Вестник СГУГиТ, Том 24, № 3, 2019. С. 203-222
8	Оценка обеспеченности территории города рекреационными объектами для перспективного планирования организации землепользования / А. В. Дубровский, А. В. Ершов, О. И. Малыгина, Е. С. Стегниенко, А. А. Колесников, В. И. Татаренко. – Текст : непосредственный // Вестник СГУГиТ. – 2023. – Т. 28, № 6. – С. 86–98.

9	Г. А. Уставич, А. В. Дубровский, Я. Г. Пошивайло, А. О. Грекова, О. И. Малыгина, А. И. Каленицкий. Разработка технологической схемы выполнения работ по определению границ загрязнения земельных участков полигонами твердых коммунальных отходов. \ Вестник СГУГиТ, Том 28, № 2, 2023. С. 120-135 DOI 10.33764/2411-1759-2023-28-2
10	Н. Ключниченко, А. В. Дубровский, И. Н. Евсюкова. Реестровые ошибки и их влияние на эффективность кадастровой системы. / Вестник СГУГиТ, Том 28, № 1, 2023. С. 116-124 DOI 10.33764/2411-1759-2023-28-1
11	Е. Д. Подрядчикова, Л. Н. Гилёва, А. В. Дубровский. Корреляционно-регрессионный анализ кадастровой стоимости объектов недвижимости и ценообразующих факторов (на примере земельных участков города Тюмени, предназначенных для индивидуальной жилой застройки)//Вестник СГУГиТ, Том 25, № 1, 2020. С. 274-289
12	Е. Д. Подрядчикова. Расчет диапазонов изменения удельного показателя кадастровой стоимости для построения 3D-карт оценочного зонирования (на примере города Тюмени)/ Е. Д. Подрядчикова, Л. Н. Гилёва, А. В. Дубровский // Вестник СГУГиТ, Том 26, № 3, 2021. С. 147-161. DOI: 10.33764/2411-1759-2021-26-3


 Должность


 Подпись


 Фамилия И.О.

МП

